




Anlage 2.3 / Fotodokumentation (Kernfotos) der Kernbohrung BK 1

Kernfoto(s)	Kurzdokumentation BK 1 vgl. A 2.1/2.2
	<p><u>0-1,0 m</u> aufgefüllter Mutterboden</p> <p><u>1,0-3,0 m</u> nicht bindige Auffüllung mit hohem Steinanteil</p> <p><u>3,0-4,0 m</u> bindige Auffüllung</p>
	<p><u>3,0-5,7 m</u> bindige Auffüllung</p> <p><u>5,7-6,85 m</u> Auelehm /Ton</p> <p><u>6,85-8,0 m</u> Kies, sandig</p>
	<p><u>8,0-8,75 m</u> Kies, sandig</p> <p><u>8,75-10,0 m</u> Sand, stark kiesig</p> <p><u>10,0-11,8 m</u> Kies, sandig</p> <p><u>11,8-12,0 m</u> Sandstein, verwittert, entfestigt</p>



12,0-13,5 m

Sandstein, verwittert,
entfestigt

13,5-14,8 m

Ton-/Schluffstein, verwittert,
entfestigt

14,8-16,0 m

Sandstein-Tonstein-
Wechselagerung