

Anlage 1.2 / Fotodokumentation zur Standortbeschreibung (Pkt.2)




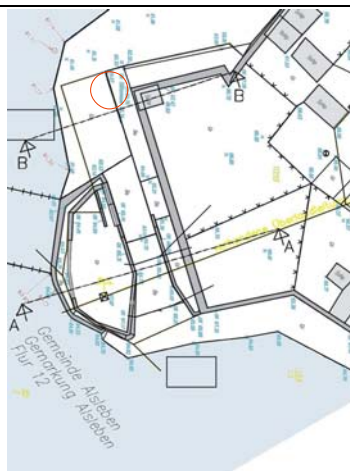
Foto mit Kurzbeschreibung	Standortkennzeichnung
 <p>Bild 1: historisches Bestandsbauwerk (Wehrwange /Durchlass), Blickrichtung Süd-Südost</p>	
 <p>Bild 2: herausgebrochenes Mauerwerk, sichtbare Hinterfüllung aus geschichteten Rogensteinplatten, z.T. mit Mörtelfugen</p>	



Bild 3: zugemauertes Gewölbe, historischer Durchlass Mühlgraben (?), Blickrichtung Südost

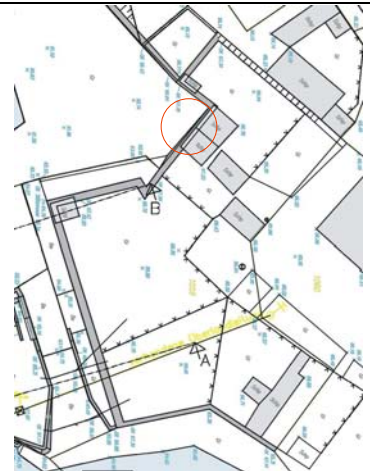


Bild 4: 2 von 6 Fundament-/Betonblöcken im ursprünglichen Auslassbereich Mühlgraben (?), LxBxT = 300x80x? (mm)

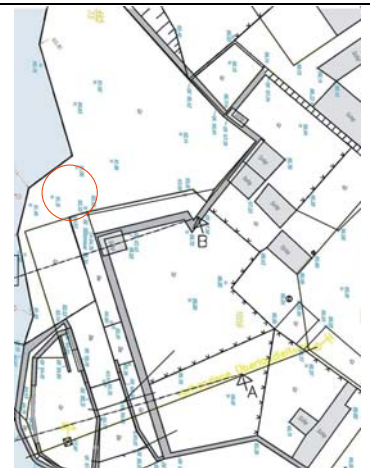


Bild 5: Altkeller (?) am Südostende der geplanten Fischtreppe

