Querprofil 1
Wipper-km 28+053.70

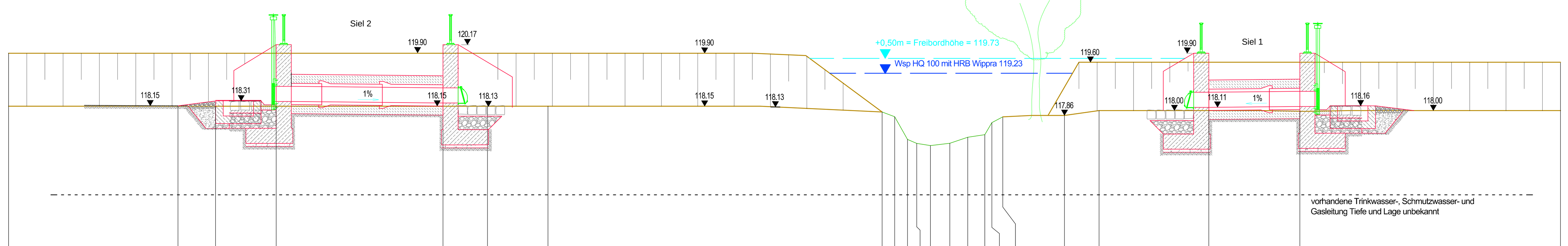

Station	gepl. Gelände - Deich	vorh. Gelände	vorh. feste Sohle Wipper
-8.75			
-7.50			
-5.50			
0.00			
-7.50			
-5.50			
14.50		117.96	117.96
14.91			117.80
14.33			117.05
15.75			116.92
16.10			116.85
16.73			116.92
17.33			117.13
17.89			117.21
18.37			117.61
18.90		117.80	117.80
20.52			
21.66			
25.28			
28.28			

Querprofil 2
Wipper-km
28+100.00

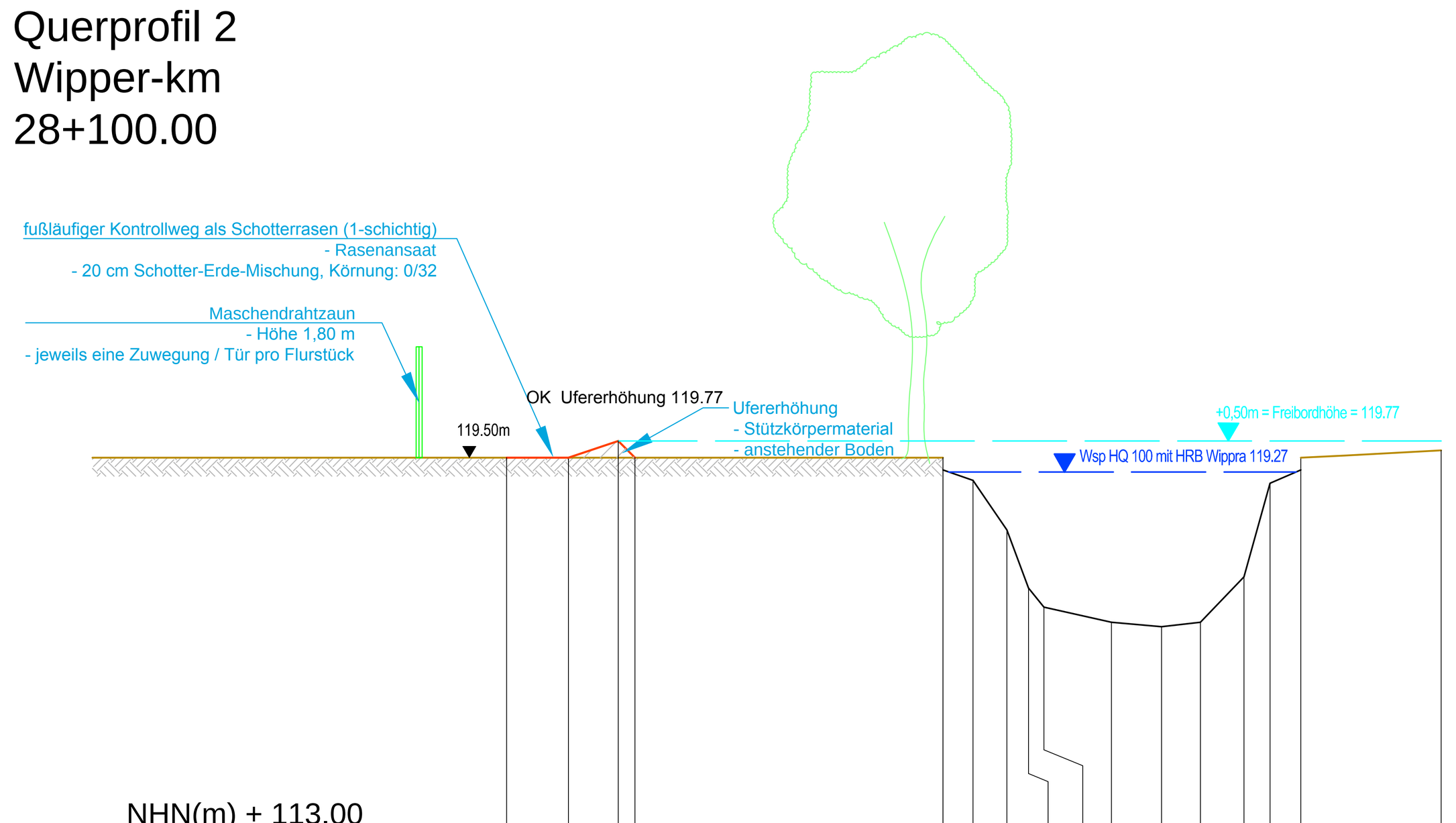

Station	gepl. Gelände - Deich	vorh. Gelände	vorh. feste Sohle Wipper
-2.03		119.50	
-1.03	119.50	119.50	
-0.22	119.77	119.50	
0.05	119.50		
5.05		119.50	119.30
5.54			119.13
6.09			118.33
6.76			117.38
7.32			117.07
7.79			116.83
8.60			116.76
9.23			116.83
9.94			117.57
10.36			119.09
10.86		119.50	119.30

Querprofil 3
Wipper-km
28+170.00



Station	gepl. Gelände - Deich	vorh. Gelände	vorh. feste Sohle Wipper
-21.59		119.43	
-10.62		119.37	
-10.04		119.39	
-8.12		119.46	
-7.12	120.08	119.51	
-5.63	119.58		
-5.08		119.59	
-3.39		119.71	
-1.09		119.62	
0.00		119.17	
5.88			117.00
10.52		119.28	

Querprofil 4
Wipper-km
28+300.00

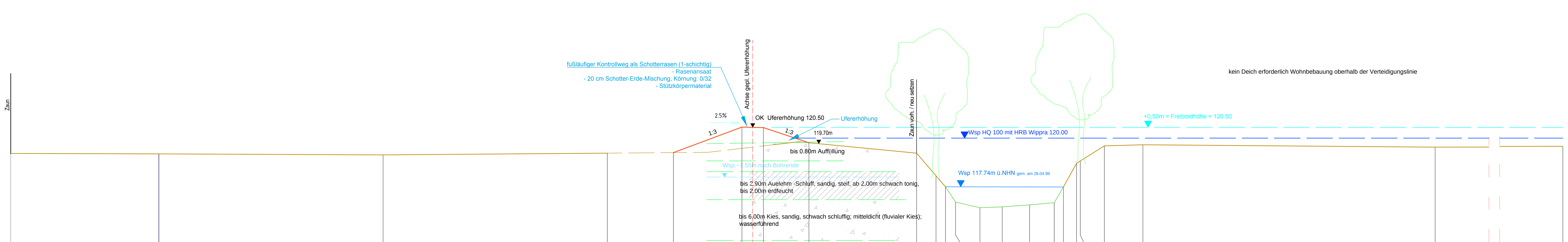

Station	gepl. Gelände - Deich	vorh. Gelände	vorh. feste Sohle Wipper
-36.58		119.29	
-29.70		119.27	
-19.30		119.22	
-8.89	119.30	119.30	
-8.82		119.33	
-2.63		119.52	
-2.13	120.50		
-1.63		119.64	
0.48		119.78	
5.48		119.30	
6.38		118.25	
6.82		117.74	
7.29			117.03
8.42			116.77
9.46			116.81
10.73			116.90
11.87			117.00
12.30		117.73	
12.91		118.83	
13.08		118.94	
14.20		119.64	
15.99		119.69	
29.56		119.58	
51.18		119.62	

Querprofil 5
Wipper-km
28+400.00

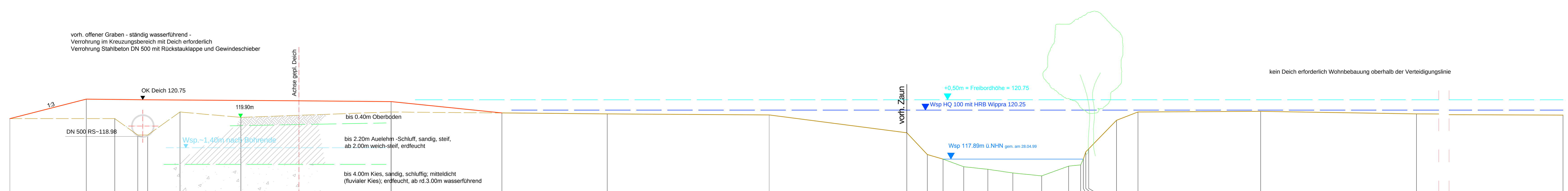

Station	gepl. Gelände - Deich	vorh. Gelände	vorh. feste Sohle Wipper
-36.56	119.84	119.84	
-32.96	120.78		
-31.59		119.84	
-30.48		119.05	
-30.00	120.75	119.05	
-28.44		120.16	
-22.70	120.70		
-18.25	120.66		
-12.90		120.11	
-7.82		120.07	
0.00		120.02	
6.64		119.16	
7.63		118.11	
8.39		117.89	
9.39			117.52
10.55			117.40
11.76			117.22
13.15			117.08
14.45			117.55
15.03			117.61
15.16		117.89	
15.28		118.24	
15.42		118.35	
16.76		119.76	
17.80		120.16	
23.72		120.19	
31.24		120.02	
45.93		120.01	

Plangrundlage:

Als Plangrundlage dient der Vermessungsplan vom Vermessungsbüro GB Vermessung

Lagestatus Gauß-Krüger-System LS 150,
Höhensystem HS 160 (NHN)

Index	Änderung/Ergänzung	Datum	Name

Auftragnehmer: C&E . Consulting und Engineering GmbH

Auftraggeber: LHW Landesbetrieb für Hochwasserschutz und Wasserwirtschaft Sachsen-Anhalt

	Name	Datum
bearbeitet	Weber	29.01.2019
gezeichnet	Zadeh	29.01.2019
geprüft	Weber	30.01.2019

Vorhaben: Hochwasserschutz Freckleben entlang der Wipper zwischen Fluß-km 28+000.00 und 28+500.00

Entwurfs - und Genehmigungsplanung

Planinhalt: Querprofile 1. BA

Fachbereich Deponie-, Wasser- und Tiefbau

Maßstab: M 1:100

Plan-Nr.: 801-1237-4/4.1

Index:

Tel.: (0371) 881 4580 Fax: (0371) 881 4577

Blattgröße: 1160x794

2019

A-Nr. 23710354

P:\1237_HWS-Freckleben\B_Bearbeitung\B-2_CAD\B-2-1_Aktuell\01_OPL\801-1237-4-30-01-2019_.dwg