




FFH-Verträglichkeitsprüfung für das Gebiet FFH - DE 4235 301 "Wipper unterhalb Wippra" HWS Wipper - OL Freckleben

-  FFH-Gebiete SPA-Gebiete
NATURA 2000-Gebiet, bei dem Beeinträchtigungen nicht ausgeschlossen werden können und das Gegenstand der vorliegenden FFH-VP ist
-  Streckenverlauf des geprüften Vorhabens
HWS Wipper - OL Freckleben
-  Nachrichtlich
Detailliert untersuchter Bereich / Ausschnitt Karte 2 "Lebensraumtypen und Arten / Beeinträchtigungen der Erhaltungsziele"

Kartengrundlage:
4235ein Geobasisdaten © GeoBasis-DE / LVermGeo LSA, [010312]

Nr.	Art der Ergänzung	Datum	Name

<p>plangasse 20 06120 heilbr./leipzig tel. 0345 / 68 100-00 fax 0345 / 68 100-88 e-mail info@kleine.de</p> 	Datum	Zeichen	
	bearbeitet	09/2018	Me., Will.
	gezeichnet	09/2018	Lautenschläger
geprüft:			

Bauherr LHW - Landesbetrieb für Hochwasserschutz und Wasserwirtschaft Sachsen - Anhalt Flussbereich Sangerhausen Oberbölinger Bahnhofstraße 1 06526 Sangerhausen	Unterlage Nr. 2 Blatt Nr. 1 Reg. Nr.
	Datum Zeichen

FFH-Verträglichkeitsprüfung für das Gebiet FFH - DE 4235 301 "Wipper unterhalb Wippra" HWS Wipper - OL Freckleben	nachgepr. geprüf.
Übersichtsplan Maßstab 1: 50.000	

Aufgestellt Sangerhausen, den Landesbetrieb für Hochwasserschutz und Wasserwirtschaft im Auftrag:	
---	--