



SACHSEN-ANHALT

Landesverwaltungsamt

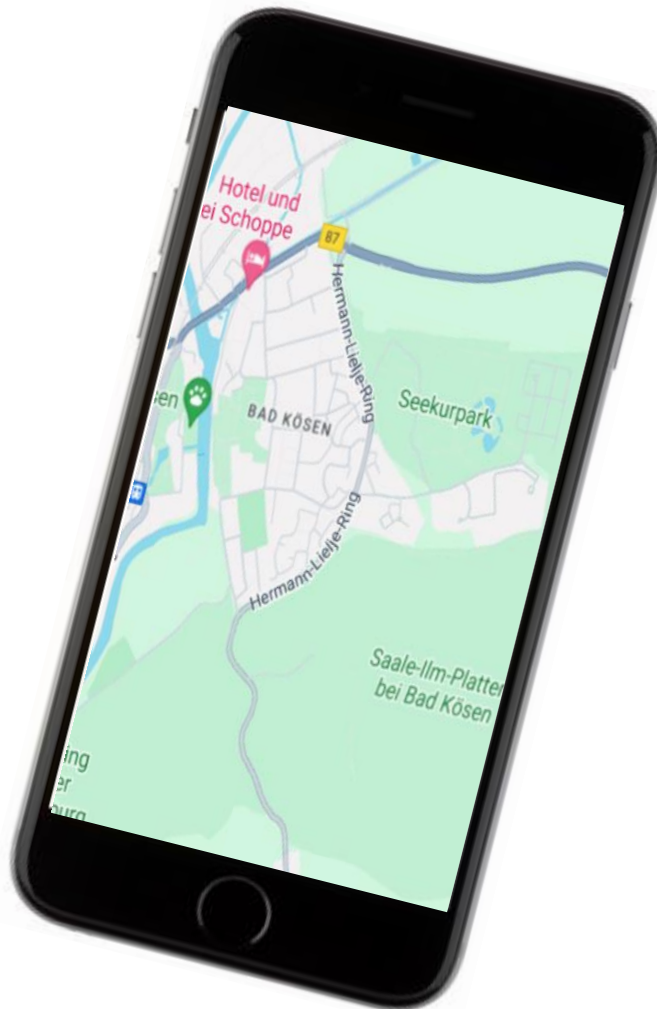
#moderndenken



GEOCACHING

in Kooperation mit der MEDIAN Kinderklinik/ Jugendhaus

„Am Nicolausholz“ und dem Landesverwaltungsamt
Sachsen-Anhalt



Erlebnistour durch Bad Kösen



Getreu dem MEDIAN Motto **#Live your Life** haben wir den Kompass mit dem Smartphone getauscht und möchten euch herzlich einladen, mit uns auf Entdeckertour zu gehen.

Lernt mehr über eure Heimat und löst die kleinen Rätselfragen an den angegebenen Koordinaten.

Wie das alles funktioniert, erfahrt ihr auf den folgenden Seiten. Und wenn ihr die Tour erfolgreich gemeistert habt, macht noch ein Erinnerungsfoto von euch und schickt es uns zusammen mit dem Lösungswort an

kontakt.vwkkni@median-kliniken.de.

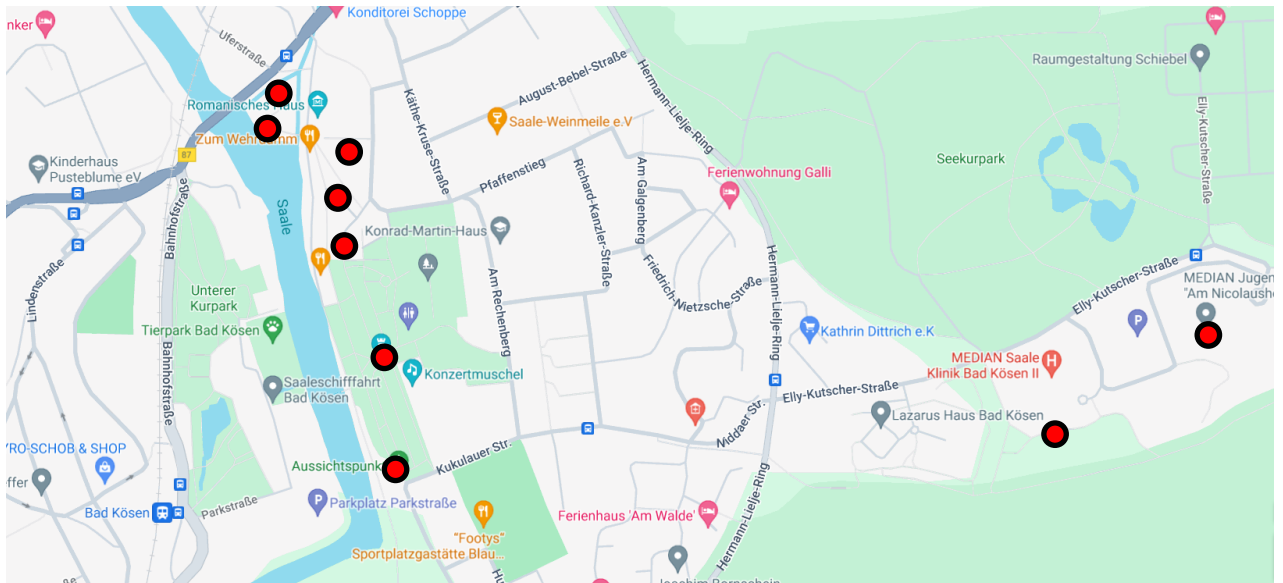
Ihr erhaltet dann eine Antwort von uns.

Die Strecke beträgt circa 4,2 km.

Alle Stationen sind Rollstuhl- und Kinderwagengerecht, außer Station 3.

Viel Spaß wünscht die MEDIAN Kinderklinik „Am Nicolausholz“!





Die MEDIAN-Kinderklinik liegt idyllisch eingebettet in einer der schönsten Tourismusregionen Deutschlands. Der Flusslauf der Saale, Burgen, sanfte Hügel, Weinhänge und Wald laden zu Wanderungen, Fahrradtouren sowie Kanu- und Schlauchboottouren ein.

Seit Januar 2010 gehört der Ortsteil Bad Kösen in Folge der Eingemeindung mit seinen zugehörigen Ortsteilen zur Stadt Naumburg (Saale)

Zu den Sehenswürdigkeiten des Heilbad Bad Kösen gehören das Gradierwerk, das Romanische Haus, die neugotische Lutherkirche und die Rudelsburg. Man kann den Tierpark und die Kösener Plüschtier-Manufaktur besuchen oder auf der Saale eine Motorbootfahrt zur Rudelsburg machen.

Cafés, Besenwirtschaften und Restaurants laden zum Verweilen ein.

Auf dieser Tour lernt ihr Bad Kösen besser kennen.




Bereit, um auf Entdeckertour zu gehen?

Hier gibt es noch eine kleine Anleitung, wie ihr die Koordinaten in Google Maps eingibt und somit sicher zu den einzelnen Stationen gelangt.

So suchst Du mit einem Plus Code nach einem Ort:

1. Öffne die mobile Webversion von Google Maps oder die Google Maps App auf Deinem Smartphone oder Tablet.
2. Gib im Suchfeld oben den Plus Code ein.
 - **Wenn Du nach einem Ort suchst, an dem Du dich derzeit nicht befindest**, gib einen Plus Code mit dem Namen des Orts ein, z. B. [4PMR+CX5 Naumburg \(Saale\)](#).
 - **Wenn Du nach einem Ort suchst, an dem Du dich gerade befindest**, gib nur den sechs- oder siebenstelligen Plus Code ein. Bist Du beispielsweise in Naumburg (Saale), kannst Du direkt nach 4PMR+CX5 suchen.





Google Plus Code

[4PMR+CX5 Naumburg \(Saale\)](https://www.google.com/plus/codes/4PMR+CX5)



1. MEDIAN Kinderklinik „Am Nicolausholz“ Bad Kösen

Die Median Kinderklinik wurde 1996 erbaut und am 19.08.1997 eröffnet. In dieser Klinik werden bei Kindern und Jugendlichen die Krankheitsbilder Atemwegs- und Hauterkrankungen, Adipositas, Diabetes mellitus Typ 1, orthopädische Erkrankungen, gastroenterologische Erkrankungen und psychosomatische Erkrankungen behandelt.



Welches Symbol ist auf dem MEDIAN Schild abgebildet?	Lösungsbuchstabe 1
Tasse	D
Affe	F
Blume	G



Google Plus Code

[4PJP+HVQ Naumburg \(Saale\)](#)



2. Brücke über den Froschteichen

Diese Brücke liegt auf dem Außengelände der Median Saale Klinik Kösen II. Dies ist eine Fachklinik, in der erwachsene Patienten zur kardiologischen, geriatrischen, neurologischen und orthopädischen Rehabilitation aufgenommen werden.



Welcher Baumart wächst unmittelbar an der Brücke?	Lösungsbuchstabe 2
Fichte	R
Weidenkätzchen	E
Buche	U



Google Plus Code

[4PPJ+VJM Naumburg \(Saale\)](#)

3. Weinbergblick

Bad Kösen liegt entlang des 51. Breitengrades. Liebevoll wird dieser Landstrich oft „Toskana des Ostens“ genannt. Hier herrschen für den Wein optimale klimatische Bedingungen.

Die hauptsächlich anzutreffenden Muschelkalkfelsen lassen den Wein mit einem eigenen, unverwechselbaren Charakter reifen.



Was steht auf dem Schild, welches sich in den gegenüberliegenden Weinbergen befindet?	Lösungsbuchstabe 3
Glück auf	Q
Hollywood	F
Saale-Unstrut Wein	S



Google Plus Code

[4PPF+94H Naumburg \(Saale\)](#)

4. Kösener Spielzeug Erlebniswelt

In Bad Kösen wird seit fast 100 Jahren Spielzeug hergestellt. Käthe Kruse eröffnete 1912 in Bad Kösen ihre erste Puppenwerkstatt. Diese lange handwerkliche Tradition stellt die Basis für die Kösener Spielzeug Manufaktur dar. Die Natürlichkeit und Lebensechtheit der Plüschtiere, die auf Anatomiestudien basiert, macht die Kösener Plüschtiere zu etwas Einzigartigem.



Welches Tier ist auf dem Schild zur Kösener Spielzeug Erlebniswelt abgebildet?	Lösungsbuchstabe 4
Maus	K
Löwe	U
Elefant	B



Google Plus Code

[4PPC+HGC Naumburg \(Saale\)](#)



5. Salinetechnik und Wellenbad auf der Radinsel

Die vorhandene Wasserkraft wurde früher genutzt, große Wasserräder zu betreiben. Die damit erzeugte Energie diente dem Antrieb des Feldgestänges (auch Kunstgestänge genannt). Noch heute befindet sich eines der beiden Räder im Betrieb, um das Feldgestänge anzutreiben. Schon von weitem kann man das Knarren des Gestänges hören, welches den Weg weiter in Richtung des Schachtes und zum Gradierwerk weist.



Wie viele eiserne Räder sind neben dem Schild zur „unteren Wasserkunst“ zu zählen?	Lösungsbuchstabe 5
2	N
3	Ö
4	J



Google Plus Code

[4PPC+7GV Naumburg \(Saale\)](#)



6. Wehr an der Radinsel

Ein Wehr ist im Wasserbau ein Absperrbauwerk, das den Zufluss oder Abfluss eines Gewässers abschließt. Es ist Teil einer Stauanlage und bildet somit eine künstliche Fallstufe. Das Wehr ermöglicht die Stromerzeugung im neuen Wasserkraftwerk gegenüber der Radinsel. Zudem hat es die Aufgabe, den Antrieb der Wasserräder der Salinetechnik und des Wellenbades zu betreiben.



Wie heißt der Fluss, der das Wehr an dieser Stelle hinunter fließt?	Lösungsbuchstabe 6
Elbe	V
Unstrut	R
Saale	D



Google Plus Code
[4PPC+8PX Naumburg \(Saale\)](#)



7. Romanisches Haus

Das romanische Haus ist eines der ältesten erhaltenen Steinbauten einer klösterlichen Außenwirtschaft in Mitteldeutschland und Baudenkmal an der „Straße der Romanik“. Seit 1955 wird es als städtisches Museum genutzt, das sowohl die Siedlungs- und Klostergeschichte als auch die Geschichte der Bad Köseener Saline präsentiert. In einem Nebengebäude ist eine der größten Käthe-Kruse-Puppensammlungen weltweit zu sehen.



Wie viele Säulen sind auf dem Schild zur „Straße der Romanik“ zu zählen?	Lösungsbuchstabe 7
3	B
12	C
6	H



Google Plus Code

[4PMF+X34 Naumburg \(Saale\)](https://www.google.com/plus/codes/4PMF+X34)



8. Borlachsacht

Der Borlachsacht, auch Solschacht genannt, wurde unter Anleitung von Johann G.Borlach zwischen 1731 und 1735 auf 175 m abgeteuft und erschloss eine Sole mit ca.5% Salzgehalt. Die Sole wurde zum Gradierwerk geleitet, um dort gradiert der Salzgewinnung zugeführt zu werden.



Welche sich kreuzenden Symbole sind auf dem rechten Borlachsachtschild zu erkennen?	Lösungsbuchstabe 8
Schwert und Schlüssel	L
Schwert und Schwert	E
Schwert und Hammer	X



Google Plus Code

[4PMF+C5G Naumburg \(Saale\)](#)



9. Gradierwerk

Das Gradierwerk ist ein herausragendes industrielles Baudenkmal des 18. Jahrhunderts. Zweck des Gradierwerks war es, die Salzkonzentration der Sole zu erhöhen, um beim späteren Salzsieden Energie zu sparen. Das „Herabtröpfeln“ der Sole über Schwarzdornreisig führt zur Verdunstung von Wasser und zur Ablagerung von schwerlöslichen Salzen an den Dornenwänden. Dadurch wird eine hochprozentige Sole gewonnen. Die Anlage mit 320 m Länge und 18 bis 20 m Höhe, wurde 1779 als Teil der Köseener Saline errichtet. Während der Kursaison ist der Wandelgang zur Freiluftinhalation begehbar.



Wie viele Fässer befüllen Max und Moritz?	Lösungsbuchstabe 9
3	I
4	U
5	T



Google Plus Code

[4PJF+C9 Naumburg \(Saale\)](#)

10. Saaleblick

Durch Bad Kösen fließt die Saale. Ihre Quelle liegt im Norden von Bayern, von dort aus fließt sie durch Thüringen und Sachsen-Anhalt. An den steilen Ufern der Saale stehen viele alte Burgen. Diese wurden einst von Rittern gebaut, um die Handelswege am Fluss besser bewachen zu können. Manchmal stehen die Burgen so dicht beieinander, dass man von einer zur anderen sehen kann. Es gibt sogar ein Volkslied darüber: „An der Saale hellem Strande stehen Burgen stolz und kühn.“



Welche Sehenswürdigkeit ist von diesem Rastplatz aus zu sehen?	Lösungsbuchstabe 10
Naumburger Dom	K
Rudelsburg	T
Schloss Neuschwanstein	B

Lösungswort									
1	2	3	4	5	6	7	8	9	10

Macht gerne noch ein Erinnerungsfoto von euch und schickt es zusammen mit dem Lösungswort an kontakt.vwkkni@median-kliniken.de.



Impressum

MEDIAN Kinderklinik „Am Nicolausholz“
Elly-Kutscher-Strasse 16
06628 Naumburg
www.median-kliniken.de



SACHSEN-ANHALT

Landesverwaltungsamt

#moderndenken

