






### Naturschutzgebiet „Hakel“

Gemeinde: Hakeborn, Cochstedt, Schadeleben, Friedrichsaue, Heteborn, Hedeleben, Hausneindorf, Kroppenstedt

Landkreis: Aschersleben-Staßfurt  
Quedlinburg  
Bördekreis

- Zeichenerklärung:
-  Grenze des Naturschutzgebietes
  -  zugelassener Reitweg
  -  Holzabfuhrweg im Kleinen Hakel
  -  Grenze der Schutzzone
  -  Fläche Schutzzone



Regierungspräsidium Magdeburg  
Az.: 47.22401- NSG 0146M

Magdeburg, den 25.04.02

*Gerhard Miesterfeldt*  
Gerhard Miesterfeldt  
Regierungspräsident

Auszug aus der topographischen Karte 1: 50 000, Ausgabejahr 1995  
Herausgeber: Landesamt für Landesvermessung und Datenverarbeitung Sachsen-Anhalt  
Vervielfältigungserlaubnis erteilt durch den Herausgeber am 16.08.2001  
Erlaubnisnummer: LverM/V/073/2001