




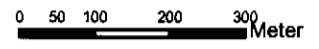


**Karte zur Verordnung über das Naturschutzgebiet
"Bergbaufolgelandschaft Kayna-Süd" (NSG0253)**

in den Landkreisen Burgenlandkreis und Saalekreis

-  Grenze des NSG
-  Röhrichuferbereich gemäß § 7 Abs. 1 Nr. 1
-  Forstflächen gemäß § 7 Abs. 1 Nr. 1 und § 8
-  öffentliche Wege gemäß § 4 Abs. 2
-  Uferabschnitte mit fischereilicher Nutzung gemäß § 10 Nrn. 1 und 2

Maßstab: 1: 10. 000



Kartengrundlage: Topographische Karte 1: 10. 000

Blatt-Nr.: 4737-NO Großkayna

©LVerGeo LSA (www.lvermgeo.sachsen-anhalt.de) / 10008

Landesverwaltungsamt Sachsen-Anhalt,
Halle (Saale), den 8.11.10

[Signature]
Leifbach
Präsident